

WICHTIGE INFORMATIONEN FÜR ZELL AM SEE-KAPRUN

PISTENPRÄPARIERUNG

Bitte beachten Sie die Betriebszeiten der Beförderungsanlagen laut Aushang. Außerhalb dieser Zeiten sind alle Pisten gesperrt bzw. werden neu präpariert. Es herrscht kein organisierter Skiraum und keine Gefahrensicherung! Achten Sie auf Spurrinnen, Windenseile, freiliegende Kabel und Schläuche der Beschneigungsgeräte!

ABSPERRUNGEN

Skifahren und Snowboarden außerhalb der Absperrungen (Zäune, Seile, Netze usw.) ist nicht erlaubt, gefährlich und erfolgt auf eigene Gefahr.

GESPERRTE ANLAGEN & PISTEN

Die Betriebsleitung behält sich vor, Anlagen und Pisten bei Auftreten von technischen Schwierigkeiten, Sturm usw. kurzfristig zu sperren. Für diese Fälle sowie bei unvorhergesehener Abreise besteht kein Anspruch auf Rückvergütung bzw. Verlängerung der Tickets.

FUNDBÜRO

Kaprun: InfoService im Alpincenter und an den Skipasskassen
Zell am See: InfoCenter in den Talstationen

BEFÖRDERUNGSBEDINGUNGEN

Es gelten die Beförderungsbedingungen laut Aushang. Befolgen Sie bitte die Anordnungen der Seilbahn- und Liftmitarbeiter.

WICHTIGE INFO

Wir sind um Ihre Sicherheit bemüht. Bitte haben Sie Verständnis, dass es aufgrund von bestimmten Witterungs- und Betriebsumständen zu Verkaufs- und/oder Beförderungslimitierungen kommen kann. Die einzelnen Leistungen, zu denen das Ticket berechtigt, werden von rechtlich selbstständigen Unternehmen erbracht. Der Unternehmer, der die Karte verkauft, handelt für die anderen Unternehmer nur als deren Vertreter. Zur Erbringung der einzelnen Leistungen und zum Schadenersatz bei allfälligen Zwischenfällen ist daher nur der einzelne Unternehmer verpflichtet.

ALLG. GESCHÄFTSBEDINGUNGEN

Die allgemeinen Geschäftsbedingungen finden Sie unter www.alpincard.at, www.kitzsteinhorn.at, www.schmitten.at.

↻ English on the back - please turn ↻

Junior XPLORE CARD 27.11.2021 - 30.04.2022

Jeden Samstag: Skipass für Kinder und Jugendliche (geboren 2003 - 2015) um € 13,00

PISTEN- & RETTUNGSDIENST

Bei Unfall-Meldungen bitten wir um genaue Angabe des Unfallortes. Die letzte Kontrollfahrt des Pistendienstes erfolgt nach Betriebsschluss der Anlagen (siehe Information an den einzelnen Stationen). Bei Einsatz unseres Pisten- & Rettungsdienstes im gesicherten Skiraum werden Bergkosten verrechnet. Unser Pisten- und Rettungsdienst überwacht nur markierte und geöffnete Pisten - im freien Gelände bewegen Sie sich auf eigene Gefahr.

SOS KITZSTEINHORN +43 6547 8621 **SOS SCHMITTENHÖHE** +43 6542 789-211


IMPRESSUM: Druck- und Satzfehler, Irrtümer, Preis-, Angebots- und Terminänderungen vorbehalten. Fotonaachweis: Kitzsteinhorn - Archiv, Markus Rohrbacher, Christoph Oberschneider, Jürgen Feichter, Markus Berger, Alex Papis, Schmittenhöhebahn AG - Archiv, Felsch Fotodesign, Wolfgang Lienbacher, Katja Pokorn, Faistauer Photography, Audi, Roland Haschka, Zell am See-Kaprun - Archiv; Grafik: niLat; Druck: Seebacher - Die Experten



SKIBUS INKLUSIVE IN ZELL AM SEE - KAPRUN

Mit einem gültigen Skipass können Sie die Skibusse in der Region Zell am See-Kaprun ohne Aufpreis nutzen. Ein dichtes Skibusnetz in und zwischen Kaprun und Zell am See garantiert eine rasche An- und Abfahrt von und zu den Skigebieten. Details an den Haltestellen.

↻ English on the back - please turn ↻



SOS KITZSTEINHORN
+43 6547 8621

SOS SCHMITTENHÖHE
+43 6542 789-211

Kitzsteinhorn
3.203 m

GIPFELWELT 3000 3.029 m
Panorama-Plattform „Top of Salzburg“
Nationalpark Gallery, Cinema 3000
Gipfel Restaurant

SONNENKAR 2.414 m

ALPINCENTER 2.450 m
Alpincenter, Skyline, Parasol, Gletschermühle
Bundesport- & Freizeitzentrum
Krefelder Hütte

LANGWIED 1.976 m
Sportshop
Häuslalm

MAISKOGEL 1.570 m
Saulochalm
Panorama-Plattform Maiskogel

STANGER 1.137 m
Eisbär-Bar
Stangerbauer

KAPRUN CENTER 768 m
Maisi Alm

Kitzsteinhorn
ZELL AM SEE · KAPRUN

KITZSTEINHORN.AT

Part of ALPIN CARD
3 Premium-Regionen
408 Pistenkilometer

JETZT DOWNLOADEN
DOWNLOAD NOW:
ALPIN CARD NAVIGATOR APP

Download on the App Store | GET IT ON Googleplay

TALSTATIONEN | VALLEY STATIONS

Gletscherjet Kaprun Center/ MK Maiskogelbahn Kesselfallstraße 60
Kitzsteinhornplatz 1a

Lechnerberglifte Hauserdorfstraße 13

HIGHLIGHT:
KITZSTEINHORN K-ONNECTION CUP
ca. Jänner - Ende März | approx. January - end of March

5 spannende Skiline.cc Challenges warten beim K-ONNECTION CUP 2022 am Kitzsteinhorn und Maiskogel auf alle Teilnehmer. Wer 4 von 5 schafft, hat die Chance auf exklusive Gewinne.

5 exciting Skiline.cc disciplines await participants in the K-ONNECTION CUP 2022 on the Kitzsteinhorn and Maiskogel. Complete 4 of 5 for a chance to win exclusive prizes.

Skiline Challenges:
> Skimovie Kitzlifte
> Speedcheck Kristallbahn
> Speedcheck Maiskogel
> 3K K-connection
> 5.000 Höhenmeter | difference in altitude

Details: kitzsteinhorn.at/konnection-cup

KAPRUN - KITZSTEINHORN K-ONNECTION

Ski-in Ski-out vom Ortszentrum zum Gletscher • Einzigartige Panoramafahrt • Seilbahnachse der Superlative: 2.261 Höhenmeter bis auf 3.029 m • Zwei Einstiege zum Gletscher

Ski-in Ski-out from the town centre to the glacier • Unique panoramic gondola ride • Superlative lift axis: over 2,261 metres in altitude up to 3,029 metres • Two ways to reach the glacier



ICE CAMP PRESENTED BY AUDI

Eine kleine Welt aus Schnee und Eis in stilissem Design. Die einzigartig inszenierte Iglulandschaft auf 2.600 Meter Seehöhe ist der ideale Ort für chillige Drinks auf dem Sonnendeck.

A small stylish world completely made of snow and ice. The uniquely designed igloo landscape at an altitude of 2,600 metres is the ideal place for cool drinks on the sun deck.



GIPFELWELT 3000 TOP OF SALZBURG 3.029 m

Direkt an der Grenze zum Nationalpark Hohe Tauern gelegen, bietet die Gipfelwelt 3000 mit Panorama-Plattform „Top of Salzburg“, Cinema 3000 und der Nationalpark Gallery einzigartige Ein- und Ausblicke auf die höchsten Berge Österreichs.

Situated directly at the edge of the Hohe Tauern National Park, the "Gipfelwelt 3000" offers unique insights and views of Austria's highest mountains thanks to its panorama platform "Top of Salzburg", Cinema 3000 and the National Park Gallery.

BITTE BEACHTEN SIE FÜR YOUR SAFETY

- Mögliche Lawengefahr im freien Gelände. Avalanche danger in open terrain.
- Piste oder Route ist aus Sicherheitsgründen gesperrt, das Befahren ist verboten. | Slope or route closed for safety reasons. Skiing is prohibited.
- Gletscherspaltegefahr im gesperrten Gebiet. Danger of crevasses in the closed areas.
- Unwegsames Gelände. Gefahr durch Steilstufen, Felssteile usw. | Rough terrain. Extreme danger due to steep cliffs, fallen rocks etc.
- Akute Lawengefahr abseits gesicherter Pisten. Acute avalanche danger in all off-piste areas.

- Seilbahn auch für Fußgänger | cableway also for pedestrians
- leichte Abfahrt | beginner slope
- mittlere Abfahrt | intermediate slope
- schwere Abfahrt | expert slope
- Freeride-/Skiroute | freeride/ski route
- Skitouren Route | ski touring route
- Winterwanderweg | winter hiking trail
- Info Service
- Schischule | ski school
- Bründl Sports Service Network
- Pistenrettung-Stützpunkt | rescue service base
- Aussichtspunkt | viewing point
- Photopoint
- Snowpark
- Halfpipe
- Eagle Line
- Höhenloipe | high-altitude cross-country trail
- Maisi Flitzer Alpine Coaster
- Skibushaltestelle | ski bus stop
- Ski Depot
- Übernachtungsmöglichkeit | accommodation
- Gratis Parkplatz | free parking

KITZSTEINHORN

	Selbstbedien. Self-service	Bedienung Service	Bar/ Café
ALPINCENTER +43 (0) 65 47/86 21	✓		
GIPFEL RESTAURANT +43 (0) 65 47/86 21-413	✓		
GLETSCHERMÜHLE +43 (0) 65 47/86 21-371		✓	
HÄUSLALM +43 (0) 65 47/70 24	✓		✓
ICE CAMP BAR +43 (0) 65 47/86 21-412		✓	✓
KREFELDERHÜTTE +43 (0) 664 5444 726	✓	✓	✓
KITZ900M +43 (0) 65 47/86 21-257		✓	✓
PARASOL +43 (0) 65 47/86 21-373	✓	✓	✓
SKYLINE +43 (0) 65 47/86 21-388	✓	✓	✓
MAISKOGEL			
MAISI ALM +43 (0) 65 47/8621-160	✓	✓	
ALPENGASTHAUS GLOCKNERBLICK +43 (0) 664/820 60 00	✓	✓	
EISBÄR-BAR +43 (0) 65 47/74 39	✓	✓	
JAUSENSTATION UNTERAIGEN +43 (0) 65 47/72 77	✓	✓	
JAUSENSTATION STANGERBAUER +43 (0) 65 47/88 04	✓	✓	
MAISKOGEL ALM RANCH +43 (0) 676/527 57 40	✓	✓	
SAULOCH-ALM +43 (0) 699/172 191 08	✓	✓	

WOCHEPROGRAMM 2021/22 WEEKLY PROGRAM 2021/22

FREERIDE MONDAY
Mo. 9:30 - 12 Uhr | Mon. 9:30 a.m. - noon | 23.11.2021 - 25.04.2022
Freeride, Fahrtechnik- und Sicherheits-Tipps von Profis. Freeriding, skiing techniques and safety tips from professionals.
Führung | Guiding: € 90,- exkl. Ski-Ticket
Booking: So. bis 16 Uhr | Sun. until 4 p.m.
> Start up: SKI DOME Oberschneider, T. +43 (0) 65 47/82 32

> Advanced: Hartweg's Ski & Snowboard Schule T. +43 (0) 664/338 15 82

NIGHT SHOW LECHNERBERG KAPRUN NIGHT OF THE BALLOONS

Mo. | Mon. | 07.02.2022
> Spektakuläre Show im Rahmen der Zell am See-Kaprun balloonaps 2022 | Spectacular show as a part of the Zell am See-Kaprun balloonaps 2022

NATIONALPARK - RANGER INFOTUREN


Di. | Tue. | 28.12.2021 - 22.03.2022
> 9:30 Uhr | 9:30 a.m. Kitzsteinhorn Explorer Tour
Start: Kaprun Center € 10,- /p.P. Anmeldung | registration www.kitzsteinhorn.at/explorer
> 13:00 Uhr | 1 p.m. Nationalpark Gallery Tour
Start: Gipfelwelt 3000, kostenlos & ohne Voranmeldung free & without prior reservation

SCHNEESCHUHWANDERUNG GUIDED SNOWSHOEING

Mi. 10:30 Uhr | Wed. 10:30 a.m. | 12.01. - 13.04.2022
> 9:30 Uhr | 9:30 a.m. Kitzsteinhorn Explorer Tour
Start: Gipfelwelt 3000, kostenlos & ohne Voranmeldung free & without prior reservation
Duration approx. 1.5h
€ 27,- inkl. Ausrüstung, exkl. Seilbahn Ticket.
incl. equipment, excl. cable way ticket.
Di. bis 16 Uhr | Tue. until 4 p.m.
Booking: SKI DOME Oberschneider T. +43 (0) 65 47/82 32

SKI-TOURING THURSDAY

Do. 8:30 Uhr | Thu. 8:30 a.m. | 30.12.2021 - 28.04.2022
> 9:30 Uhr | 9:30 a.m. Kitzsteinhorn Explorer Tour
Start: Gipfelwelt 3000, kostenlos & ohne Voranmeldung free & without prior reservation
Duration approx. 1.5h
€ 27,- inkl. Ausrüstung, exkl. Seilbahn Ticket.
incl. equipment, excl. cable way ticket.
Di. bis 16 Uhr | Tue. until 4 p.m.
Booking: SKI DOME Oberschneider T. +43 (0) 65 47/82 32



www.kitzsteinhorn.at
Info Tel. +43 (0) 65 47/86 21

SCHMITTEN
Zell am See · Kaprun

SCHMITTENHÖHE-BAHN AG
5700 Zell am See
Postfach 8
Austria

InfoCenter:
+43 (0) 6542/789-211
infocenter@schmitten.at
www.schmitten.at

KITZSTEINHORN
ZELL AM SEE · KAPRUN

GLETSCHERBAHNEN KAPRUN AG
5710 Kaprun
Kitzsteinhornplatz 1a
Austria

InfoService:
+43 (0) 6547/86 21
office@kitzsteinhorn.at
www.kitzsteinhorn.at

ALPIN CARD

1+3=∞

1 Ticket. 3 Regionen. ∞ Berge.
1 Ticket. 3 Regions. ∞ Mountains.

www.alpincard.at

IMPORTANT INFORMATION FOR ZELL AM SEE-KAPRUN

PREPARATION OF SLOPES

Please pay attention to the operating hours of the lifts and cable cars listed on the notice board. Outside the operating hours the slopes are closed and/or in preparation. During these hours the skiing area is not accessible and no safety procedures are in place. Beware of the track grooves, winch ropes, exposed cables and snowgun hoses.

FENCED-OFF AREAS

Skiing and snowboarding outside the fenced-off areas (fences, ropes, nets etc.) is not allowed, dangerous and undertaken at your own risk.

CLOSURE OF LIFTS & RUNS

The management reserves the right to close lifts and slopes at short notice in the event of technical difficulties, storms etc. Neither such closures, nor an unexpected early departure, shall give reason to claim a refund on the ski pass or to extend its period of validity.

LOST AND FOUND

Kaprun: InfoService in the Alpincenter and at all ticket offices.
Zell am See: In the InfoCenter at the valley stations

TERMS OF USE FOR LIFTS

Standard terms and conditions for the use of ski lifts are applicable as posted. Please obey the staff's instructions.

IMPORTANT INFORMATION

Safety is our chief concern so we ask for your understanding if there should be restrictions on ticket sales or on the number of people we can transport due to weather conditions and/or operational limitations. The individual services, to which the ticket entitles the bearer, are rendered by legally independent partners. The partner selling the ticket acts solely as a representative for the other partners. Therefore, only the individual partner shall be held liable for the rendering of each service and for compensation in the event of incidents.

GENERAL TERMS AND CONDITIONS

Please find our general terms and conditions as well as details to our COVID-19 options for reimbursement under www.alpincard.at, www.kitzsteinhorn.at, www.schmitten.at

Deutsch auf der Rückseite - bitte umdrehen

Junior XPLORE CARD 27.11.2021 - 30.04.2022

Every Saturday: Day ski ticket for children and youth (born 2003 - 2015) for € 13.00

SKI PATROL & RESCUE SERVICE

Please provide the exact location of the accident. The last inspection round by the piste service team takes place when the facilities close for the day (see information boards at each station). Please understand that a rescue fee will be charged. Our ski patrol and rescue service only supervises marked and open slopes - other areas are used at your own risk.

SOS KITZSTEINHORN +43 6547 8621



IMPRESSUM: Subject to printing errors and typing mistakes as well as offer, price and date changes. Photo credit: Kitzsteinhorn - Archiv, Markus Rohrbacher, Christoph Oberschneider, Jürgen Feichter, Markus Berger, Alex Papis; Schmittenhöhebahn AG - Archiv, Felsch Fotodesign, Wolfgang Lienbacher, Katja Pokorn, Faistauer Photography, Audi, Roland Haschka; Zell am See-Kaprun - Archiv, Grafikmill.at; Druck: Seebacher - Die Experten



SKIBUS INCLUDED IN ZELL AM SEE - KAPRUN

With a valid ski pass you can use the ski buses in the region Zell am See-Kaprun with no additional costs. The extensive ski bus network in and between Kaprun and Zell am See guarantees quick transfers to and from the ski areas. Details in the skibus brochure and at the bus stops.

Deutsch auf der Rückseite - bitte umdrehen



SOS SCHMITTENHÖHE
+43 6542 789-211

Part of
ALPIN CARD
3 premium regions
408 km ski slopes

SCHMITTENHÖHEBAHN
Schmittenhöhe, Bergstation 2.000 m
Ausstellung/Exhibition "Tradition & Innovation"
Schmittenhöhe Café, Schnaps-Hans Alm, Berghotel Schmittenhöhe

AREITBAHN III
Bergstation 1.900 m
Panorama SB-Restaurant, Franzl

AREITXPRESS Bergstation 1.400 m
Ausstellung/Exhibition "Areit 1400"
AreitAlm, AreitLounge

AREITXPRESS Talstation 760 m
Cabrio Bar, Restaurant

TRASSXPRESS, SCHMITTENHÖHEBAHN & SONNENALMBAHN
Talstation 945 m
Häferl

CITYXPRESS
Talstation 780 m

TALSTATIONEN | VALLEY STATIONS
 areitXpress Salzachtal Bundesstr. 22, 5700 Zell am See
 cityXpress Schmittenstrasse 7, 5700 Zell am See
 Schmittenhöhebahn & trassXpress Schmittenstrasse 119, 5700 Zell am See
 Sonnenalmbahn Schmittenstrasse 121, 5700 Zell am See
 zellamseeXpress Glemmerstraße 311, 5752 Viehhofen

JETZT DOWNLOADEN
DOWNLOAD NOW:
ALPIN CARD
NAVIGATOR APP

HIGHLIGHTS
Ski'n'Brunch: Jeden Donnerstag im Jänner und Februar früh aufstehen und mit einem atemberaubenden Sonnenaufgang und einem köstlichen Frühstück belohnt werden. Begrenzte Teilnehmerzahl - rasch online Tickets reservieren! | Get up early every Thursday in January and February and be rewarded with a breathtaking sunrise and a delicious breakfast. Limited number of participants - reserve your tickets online quickly!
Schmitten Action Cup: 20. Dezember 2021 - 31. März 2022
 20th of december 2021 - 31st of march 2022
 Teilnehmen und gewinnen! Jetzt Badges bei verschiedenen Disziplinen im Skigebiet sammeln und attraktive Preise gewinnen.
 Participate and win! Collect badges in different disciplines throughout the ski area and win attractive prizes!
Weitere Infos | more information:
www.schmitten.at

SCHMITTENHÖHE NIGHTSLOPE
 Skierlebnis bei Nacht auf der Flutlichtpiste an der Ebenbergbahn. Die Skipiste Nr. 6 lockt Nachtskifahrer mit ihrem hellen Schein an. Die Aussicht auf die zahlreichen Lichter der Stadt inmitten der Berge ist einfach grandios. Öffnungszeiten: 28.12.2021 - 04.03.2022
 Di., Do. u. Fr. 18:30 - 21:00 Uhr
 Skiing experience at night at the Ebenbergbahn. The illuminated ski run nr. 6 offers fabulous views over the beautiful city Zell am See by night.
 Opening hours: 28.12.2021 - 04.03.2022
 Tue., Thu. and Fri. 6.30 - 9.00 pm

XXL FUNSLOPE

Mit 1.300 Metern ist die XXL Funslope auf der Sonnenalm eine der längsten Funslopes der Welt. Steilkurven, Wellenbahnen, Tunnels und Fun-Elemente sorgen bei Groß und Klein, Anfängern und Fortgeschrittenen garantiert für jede Menge Spaß und Abwechslung.

With 1,300 m one of the longest Funslopes in the world awaits the guests on the sunny side of the Schmitten. Steep stages, wave boxes, tunnels and various fun elements guarantee a lot of fun and a variety for kids and adults, beginners and advanced skiers.



SKISPASS MIT SCHMIDOLIN

Neben dem beliebten Kinderland "Schmidolins Drachenpark" macht die KIDDSLOPE an der Glocknerbahn das Skifahren für Kinder noch attraktiver. In Schmidolins Erlebniswelt warten zahlreiche Abenteuer auf die kleinen Skistar von morgen.

SKIING FUN WITH SCHMIDOLIN

In addition to the popular children's area "Schmidolin's Dragon Park", the KIDDSLOPE at the Glocknerbahn makes skiing for children even more attractive. In Schmidolin's fascinating world, countless adventures await the little ski stars of tomorrow.

BITTE BEACHTEN SIE FÜR YOUR SAFETY

- Mögliche Lawinengefahr im freien Gelände. Avalanche danger in open terrain.
- Piste oder Route ist aus Sicherheitsgründen gesperrt, das Befahren ist verboten. | Slope or route closed for safety reasons. Skiing is prohibited.
- Akute Lawinengefahr abseits gesicherter Pisten. Acute avalanche danger in all off-piste areas.

- Seilbahn auch für Fußgänger | cableway also for pedestrians
- leichte Abfahrt | beginner slope
- mittlere Abfahrt | intermediate slope
- schwere Abfahrt | expert slope
- Freeride-/Skiroute | freeride/ski route
- Winterwanderweg | winter hiking trail
- Anbindung Bustransfer Skicircus | connection bus shuttle Skicircus
- Info Service
- Pistenrettung | rescue service
- Schischule | ski school
- Panoramaterrasse | panorama terrace
- Bründl Sports Shop
- Ski Depot
- SkiLine Photopoint
- Skimovie
- SkiLine Terminal
- Snowpark
- Audi Ski Run
- Kinderland | children's area
- Funslope
- Nightslope
- Kidslope
- Skibushaltestelle | ski bus stop
- Krankenhaus | hospital
- Gratis Parkplatz | free parking

SCHMITTENHÖHE

	Selbstbedien. Self-Service	Bestandene Services	Bay/Car/é
AREITALM +43 (0) 65 42/57177	✓	✓	✓
AREITLOUNGE +43 (0) 65 42/57177	✓	✓	✓
BERGHOTEL BLAICKNER'S SONNALM +43 (0) 65 42/73262	✓	✓	✓
BERGHOTEL JAGA-ALM +43 (0) 65 42/729 69	✓	✓	✓
BREITEKALM +43 (0) 65 42/734 19	✓	✓	✓
BERGHOTEL SCHMITTENHÖHE SCHNAPSANS-ALM +43 (0) 65 42/53690	✓	✓	✓
CABRIO BAR RESTAURANT +43 (0) 65 42/789-224	✓	✓	✓
DORFSTADL +43 (0) 65 42/68016	✓	✓	✓
EDER HÜTTE +43 (0) 65 42/5317513	✓	✓	✓
EBENBERGALM +43 (0) 664/511 30 45	✓	✓	✓
FRANZL +43 (0) 6542/789-777	✓	✓	✓
GLOCKNERHAUS +43 (0) 65 42/73179	✓	✓	✓
HÄFERL +43 (0) 65 42/789-222	✓	✓	✓
HOCHZELLERALM +43 (0) 664/341 04 50 oder or +43 (0) 664/281 08 74	✓	✓	✓
KETTINGALM +43 (0) 676/615 94 60	✓	✓	✓
PANORAMA RESTAURANT +43 (0) 65 42/789-227	✓	✓	✓
PANORAMA SCHIRMBAR +43 (0) 65 42/789-227	✓	✓	✓
PINZGAUER HÜTTE +43 (0) 65 49/78 61	✓	✓	✓
SCHMITTEN CAFÉ +43 (0) 65 42/789-221	✓	✓	✓
SONNKOGL RESTAURANT AM BERG +43 (0) 65 42/789-223	✓	✓	✓
SCHMIEDHOFALM +43 (0) 664/182 62 90	✓	✓	✓
SCHOBERALM +43 (0) 65 42/55777, +43 (0) 660/665 30 13	✓	✓	✓

WINTER 2021/22
D|E

SKI MAP

www.kitzsteinhorn.at
www.schmitten.at

AKTIVPROGRAMM 2021/22

ACTIVITY PROGRAM 2021/22
 Während der kostenlosen geführten Winterwanderungen haben Gäste die Möglichkeit, die Schmittenhöhe zu Fuß zu entdecken. | During the free guided hikes guests have the opportunity to explore the Schmitten by feet.
 Tipp: Gutes Schuhwerk, Winterbekleidung, evtl. ein warmes Getränk. Schneeschuhe und -stöcke können vor Ort gegen Gebühr ausgeliehen werden. Good footwear, winter clothing and possibly a warm drink. Snowshoes and sticks can be rented locally for a fee.

SCHNESCHUHWANDERUNG GUIDED SNOWSHOEING

Mo. ab | Mon. from 13.12.2021 bis | until 21.03.2022
 Start: 9:45 Uhr | 9.45 a.m., InfoCenter Schmittenhöhebahn/trassXpress Talstation | valley station
 Berg- und Talfahrt | up and down trip: € 29,50
SCHNESCHUHWANDERUNG SPEICHERTEICH PLETTSAUOKOPF GUIDED SNOWSHOEING RESERVOIR PLETTSAUOKOPF
 Mi. ab | Wed. from 15.12.2021 bis | until 23.03.2022
 Start: 9:45 Uhr | 9.45 a.m., InfoCenter cityXpress Talstation | valley station
 Berg- und Talfahrt | up and down trip: € 21,50

WINTERWANDERUNG HÖHENPROMENADE

WINTER HIKE "HÖHENPROMENADE"
 Fr. ab | Fri. from 17.12.2021 bis | until 25.03.2022
 Start: 9:45 Uhr | 9.45 a.m., InfoCenter Schmittenhöhebahn/trassXpress Talstation | valley station
 Berg- und Talfahrt | up and down trip: € 29,50

SNOW NIGHT ZELL AM SEE

Mi. 20 Uhr | Wed. 8 p.m. | 05.01.-02.03.2022
NACHT DER BALLONE NIGHT OF THE BALLOONS
 Mi. | Wed. | 09.02.2022
 Spektakuläre Show im Rahmen der Zell am See-Kaprun balloonalps 2022 | Spectacular show as a part of the Zell am See-Kaprun balloonalps 2022
Information: www.schmitten.at/events
 Änderungen vorbehalten | Subject to any changes